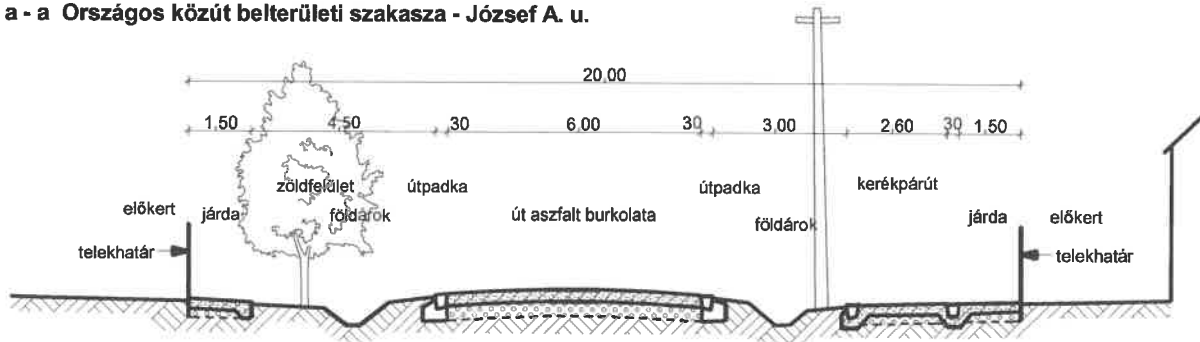


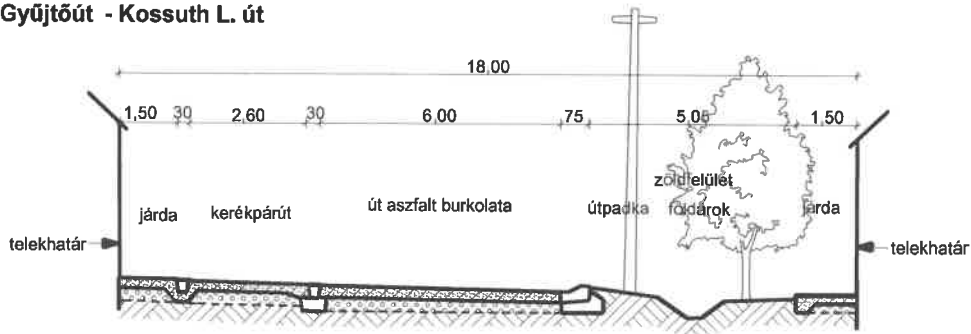
## UTAK MINTA- KERESZTSZELVÉNYEI

Mátételke Önkormányzata ...../20.. (.....) Ör. rendelet 3 melléklete

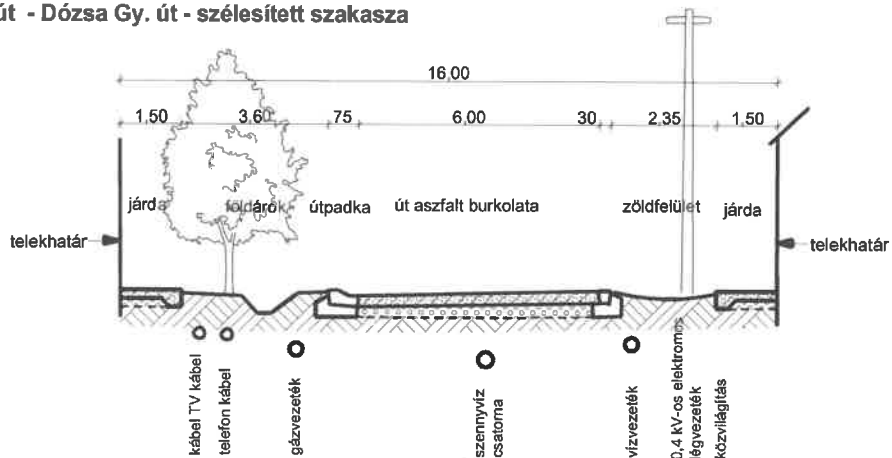
a - a Országos közút belterületi szakasza - József A. u.



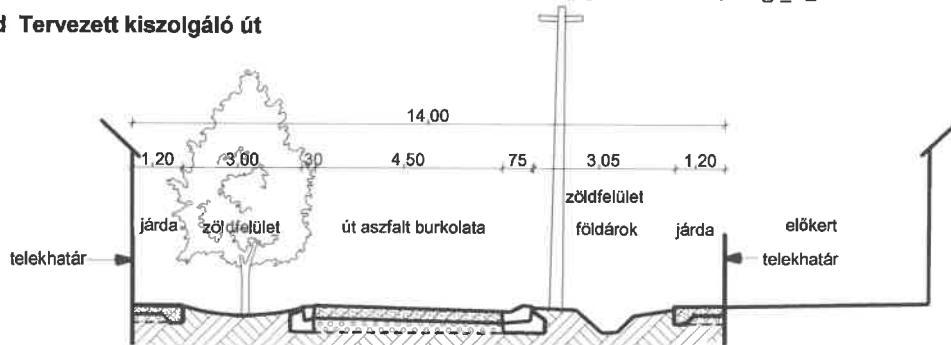
b - b Gyűjtőút - Kossuth L. út



c - c Gyűjtőút - Dózsa Gy. út - szélesített szakasza



d - d Tervezett kiszolgáló út



Megrendelő	Bácsalmás Többcélú Kistérségi Társulás Bácsalmás Gróf Teleki J út 8.	Tervfajta	MÁTÉTELKE TELEPÜLÉSRENDÉZÉSI TERVE		Tervszám
Generál tervező	TIGYI ÉS TÁRSA ÉPÍTÉSZIRODA KFT. 2072 Zsámbék Ságvári E. u. 22.	Terv neve	UTAK MINTA - KERESZTSZELVÉNYEI		KÖ -3
Településtevezés	Tigyi Zsuzsanna	Közlekedési konzulens	Prekop Kázmér	Dátum	2010. március
		Törzsszám	T - 5 / 2007.		Lépték
					M = 1 : 125